

ALGO TIENE QUE CAMBIAR

A NIVEL NACIONAL

40,990

VIDAS PERDIDAS EN LAS
CARRETERAS DE LOS EE.
UU. EN 2023

CAROLINA DEL NORTE

1,686

VIDAS PERDIDAS EN LAS
CARRETERAS DE CAROLINA DEL
NORTE EN 2023

CONDADO DE LEE

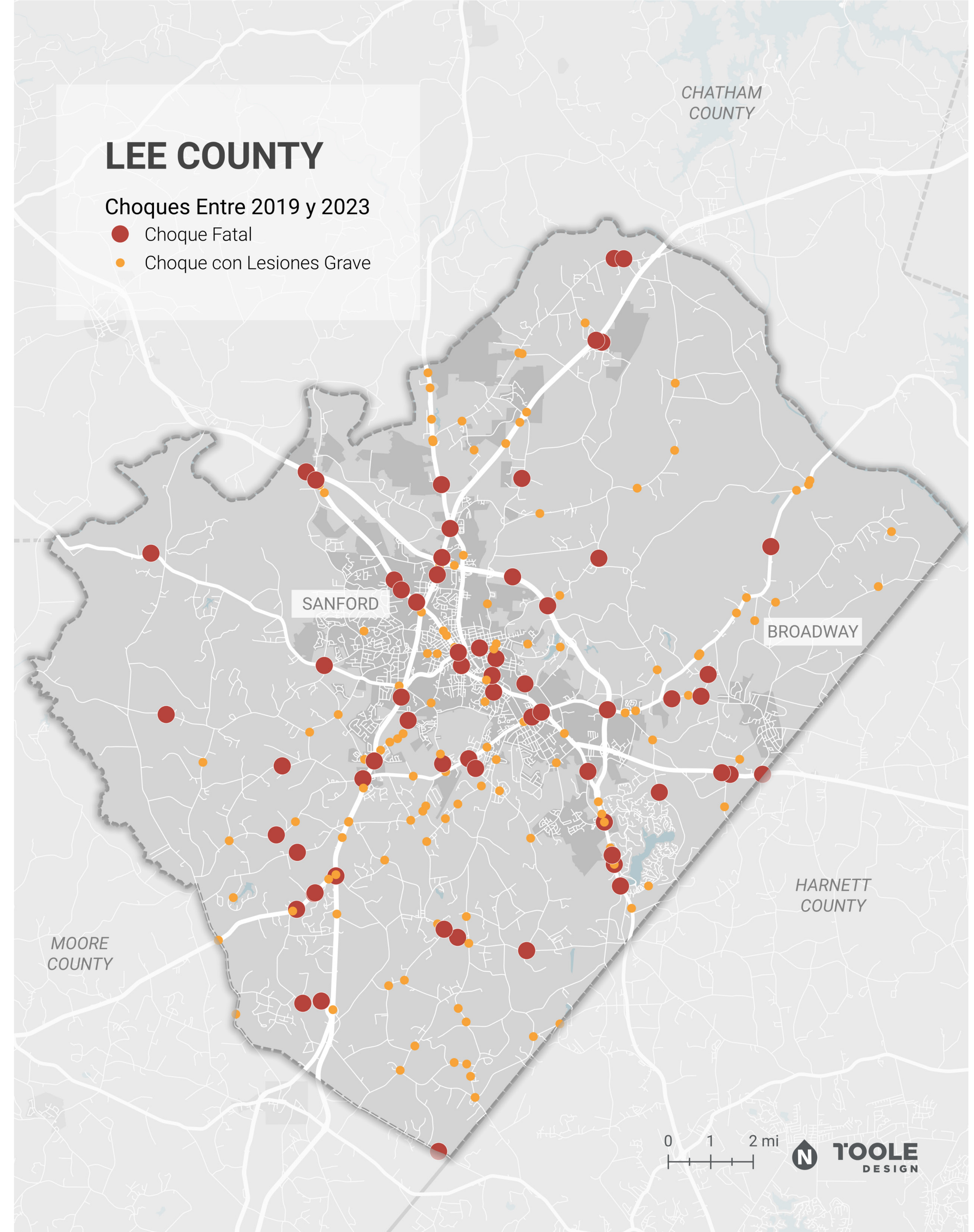
65

VIDAS PERDIDAS EN LAS
CARRETERAS DEL CONDADO DE LEE
EN LOS ÚLTIMOS CINCO AÑOS

LEE COUNTY

Choques Entre 2019 y 2023

- Choque Fatal
- Choque con Lesiones Grave



¡ESCANEE Y APRENDA MÁS!

EL PLAN DE ACCIÓN DE SEGURIDAD DEL CONDADO DE LEE VA A...

- Crear una Red de Alta Incidencia de Lesiones (High Injury Network) para enfocarse en los lugares con más choques graves en el pasado.
- Identificar zonas donde es más probable que ocurran choques en el futuro.
- Adoptar acciones y estrategias concretas que reduzcan sistemáticamente la posibilidad de choques graves en el futuro.

Comparte tus ideas sobre cómo el Condado de Lee puede eliminar muertes y lesiones graves y lograr **VISIÓN CERO**.



ENFOQUE DE SISTEMA SEGURO

Este Plan utiliza el Enfoque de Sistema Vial Seguro, una nueva forma de abordar los problemas de seguridad vial.

<https://omaha-vision-zero-1-omaha.hub.arcgis.com/>



¡ESCANEE Y APRENDA MÁS!

¿Qué **conductas** te hacen sentir más inseguro/a?

Conductores bajo la influencia (alcohol o drogas)

Conducción distraída (como textear)

Exceso de velocidad

Choques relacionados con animales

Conducción agresiva

Camiones grandes y/o vehículos agrícolas

Conductores que no paran ni ceden el paso en las intersecciones

Otro

¿Qué aspectos de **infraestructura** te preocupan más?

Calles muy anchas que fomentan altas velocidades

Calles con muchas entradas, callejones o intersecciones

Mala visibilidad o líneas de visión reducidas

Falta de iluminación en las calles

Falta de aceras o lugares para andar en bici

Intersecciones peligrosas

Ausencia de cruces peatonales o señales para peatones

Otro



¡ESCANEE Y APRENDA MÁS!


¿Qué Necesita el Condado de Lee?

Las Contramedidas de Seguridad Vial son estrategias comprobadas para mejorar la seguridad vial en todos los modos de transporte. Agrega un punto a las tres que creas que más ayudarían en el Condado de Lee:

ROTONDAS



MEJOR ILUMINACIÓN PÚBLICA



PARADAS DE CUATRO VÍAS



BALIZA DE INTERMITENCIA RÁPIDA RECTANGULAR (RRFBS)



ISLAS PEATONALES/REFUGIO EN EL CENTRO DE LA CALLE



BANDAS SONORAS



¡ESCANEE Y APRENDA MÁS!

¿QUÉ NECESITA EL CONDADO DE LEE?

Las Contramedidas de Seguridad Vial son estrategias comprobadas para mejorar la seguridad vial en todos los modos de transporte. Agrega un punto a las tres que creas que más ayudarían en el Condado de Lee:

EXTENSIONES DE ACERAS



ACERAS



CRUCES PEATONALES DE ALTA VISIBILIDAD



ELIMINAR CARRILES DE INCORPORACIÓN



REDUCIR LÍMITES DE VELOCIDAD



SEÑALIZACIÓN MEJORADA PARA CURVAS



¡ESCANEE Y APRENDA MÁS!

¿QUÉ ESTÁS DISPUESTO/A A HACER PARA CALLES MÁS SEGURAS?

Usa puntos o escribe tus ideas; selecciona todo lo que aplique

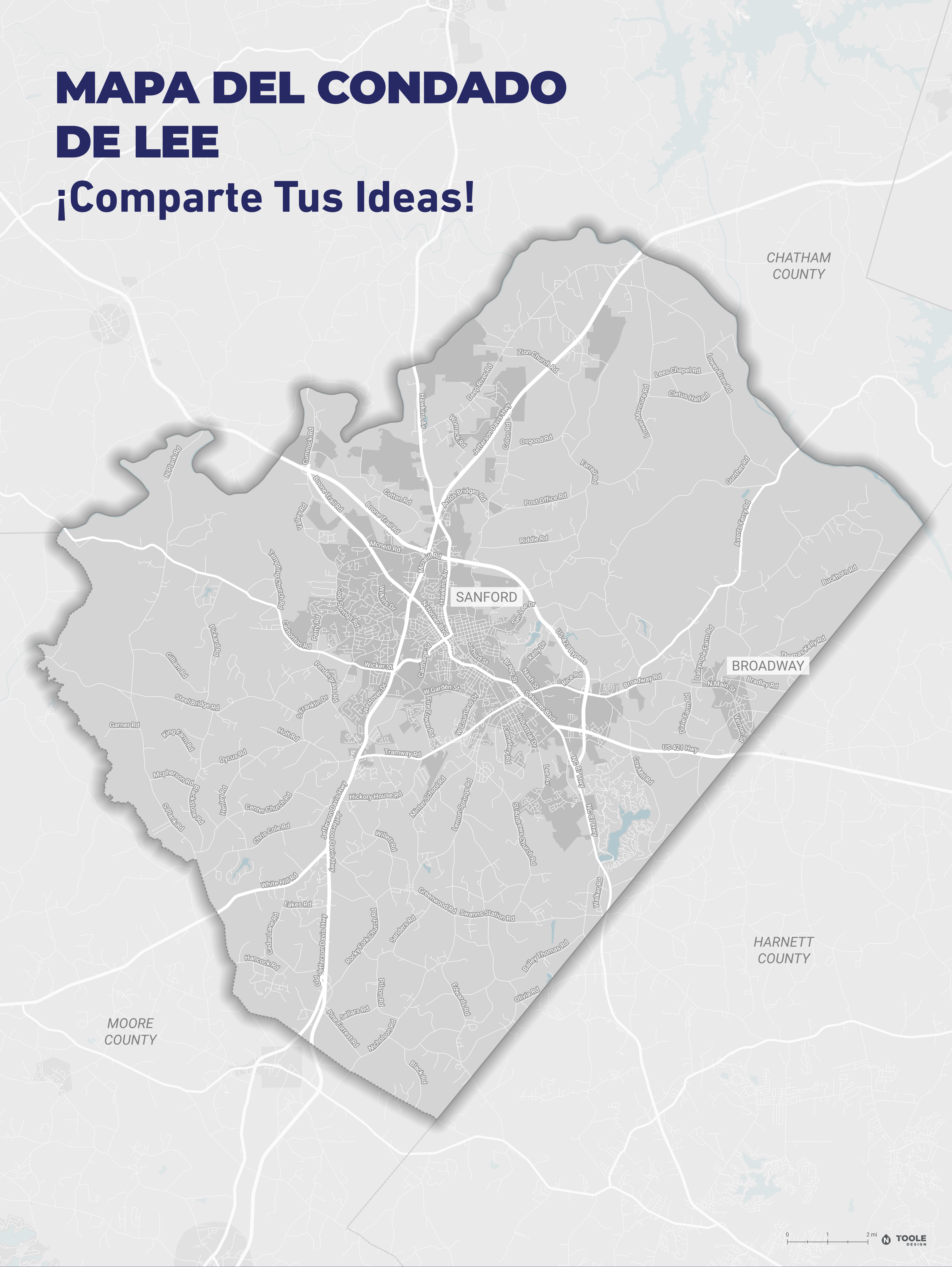
Salir más temprano para evitar tener que manejar con prisa o exceso de velocidad	
Evitar distracciones al manejar, como textear	
Caminar, andar en bici o usar transporte público en trayectos cortos (1–3 millas / 1.5–5 km)	
Hablar con familia, amistades y vecinos sobre la importancia de la seguridad vial	
Escribe otras cosas que puedas hacer para mejorar la seguridad del transporte	





¡ESCANEE Y APRENDA MÁS!

MAPA DEL CONDADO DE LEE

¡Comparte Tus Ideas!



Agrega lugares del condado donde las calles se sienten seguras o inseguras:

-  Rutas donde se siente seguro caminar, andar en bici o manejar
-  Rutas donde no se siente seguro caminar, andar en bici o manejar